

ASSISES  
DE  
L'EEDD  
EN  
OCCITANIE

Le 23 janvier 2020 à Octon

Éducation à l'environnement, valorisation  
et préservation du patrimoine géologique

# La notion de Patrimoine archéologique et ses conséquences

**Tout est Patrimoine**

*Expression vraie !!!! de on ne sait qui et on ne sait quand*

*Mais tellement*

Démarche participative animée en Centre Hérault  
visant à faire de ce territoire un "Géoparc Mondial UNESCO".  
Octon, jeudi 23 janvier 2020

Philippe Galant



Direction Régionale des Affaires  
Culturelles Occitanie























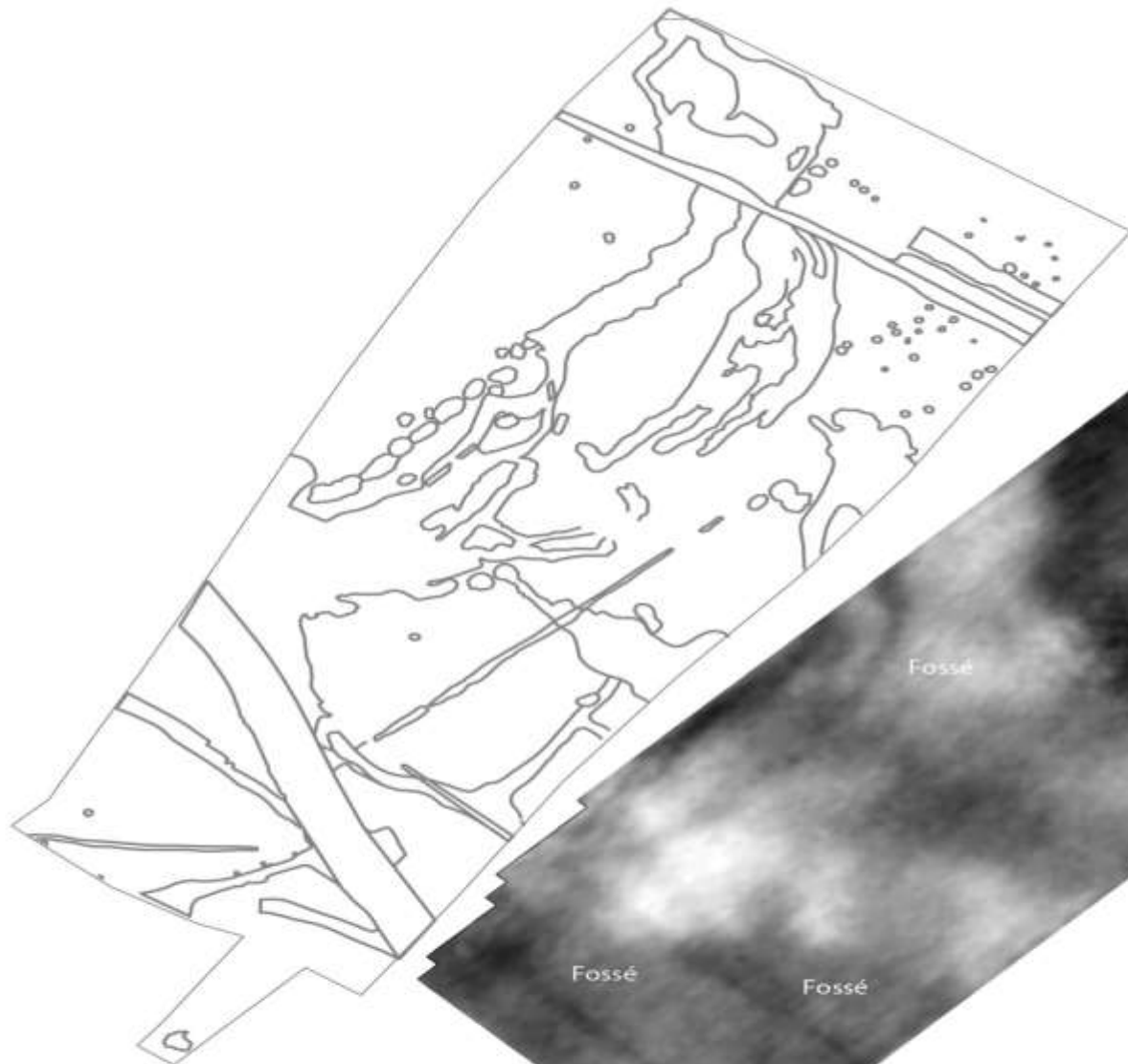

















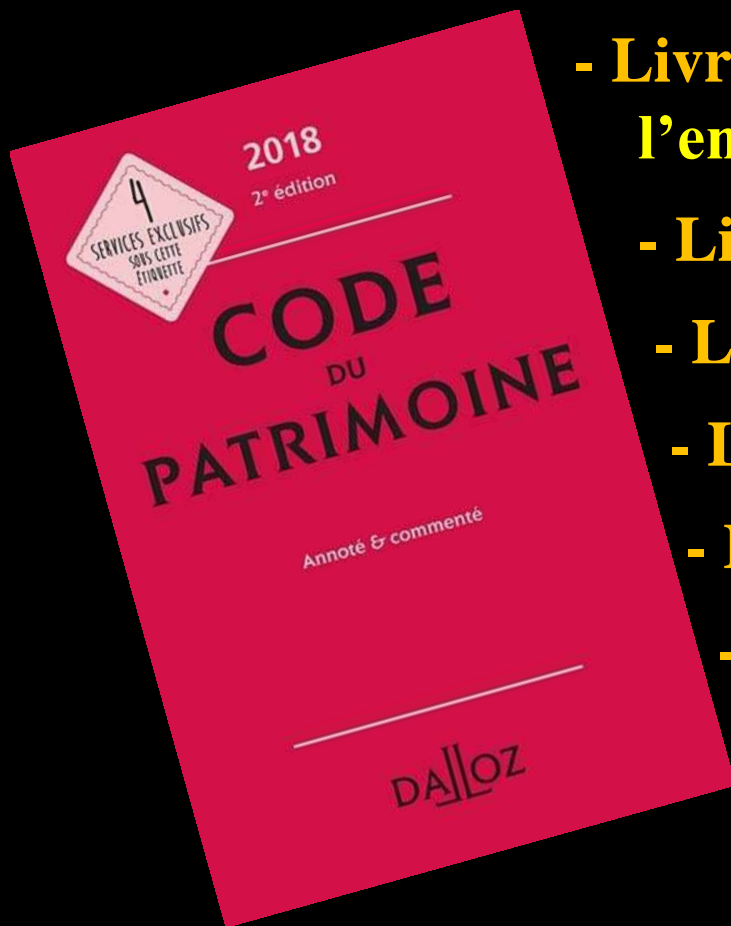












- **Livre 1<sup>er</sup> : Dispositions communes à l'ensemble du patrimoine culturel.**
- **Livre II : Archives.**
- **Livre III : Bibliothèques.**
- **Livre IV : Musées.**
- **Livre V : Archéologie.**
- **Livre VI : Monuments Historiques, sites patrimoniaux remarquables et qualité architecturale.**

# Le patrimoine archéologique

## *Article L510-1 du Code du patrimoine*

Constituent des éléments du patrimoine archéologique tous les vestiges , biens et autres traces de l'existence de l'humanité y compris le contexte dans lequel ils s'inscrivent, dont la sauvegarde et l'étude, notamment par des fouilles ou des découvertes, permettent de retracer le développement de l'histoire de l'humanité et de sa relation avec l'environnement naturel.






# Le patrimoine archéologique

## *Article L510-1 du Code du patrimoine*

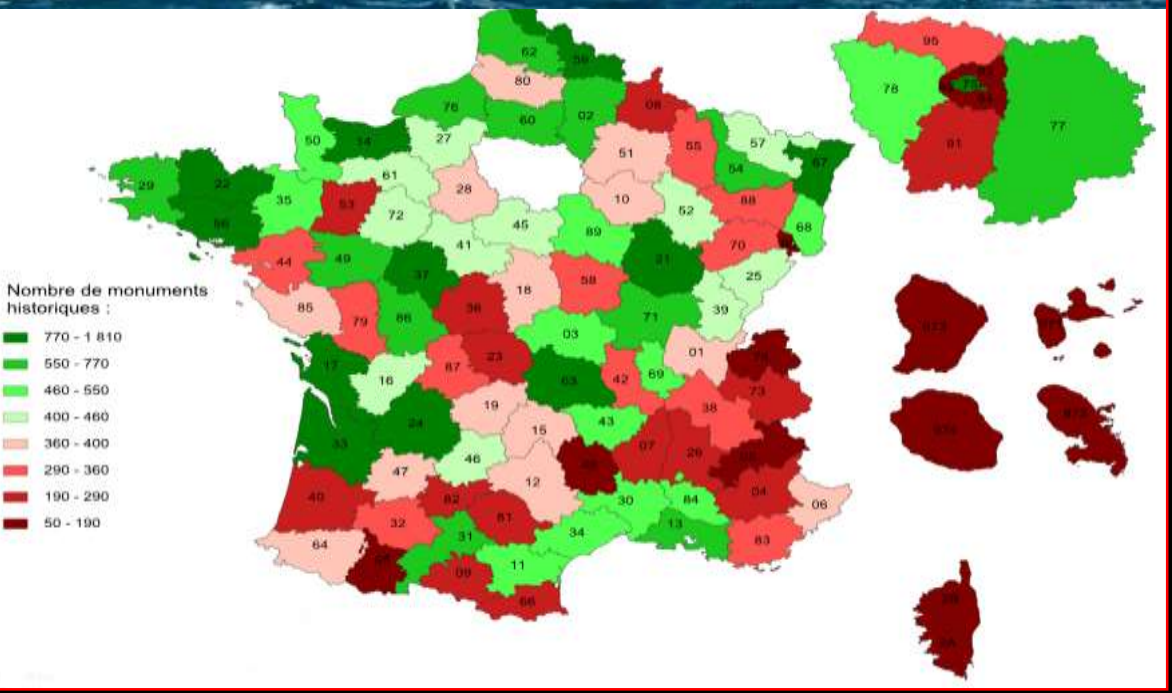
Constituent des éléments du patrimoine archéologique tous les vestiges , biens et autres traces de l'existence de l'humanité y compris le contexte dans lequel ils s'inscrivent, dont la sauvegarde et l'étude, notamment par des fouilles ou des découvertes, permettent de retracer le développement de l'histoire de l'humanité et de sa relation avec l'environnement naturel.



# MONUMENT



# HISTORIQUE



Département :  
GARD  
Commune :  
BLANDAS

DIRECTION GÉNÉRALE DES FINANCES PUBLIQUES  
EXTRAIT DU PLAN CADASTRAL

Le plan visualisé sur cet extrait est géré  
par le centre des impôts foncier suivant:  
NIMES 1  
67 Rue Salomon Reinach 30032  
30032 NIMES Cedex 1  
M. 04 66 87 60 62 - fax 04 66 87 87 11  
cdf.nimes1@dgifp.finances.gouv.fr

Section : B  
Feuille : 000 B 01  
Échelle d'origine : 1/5000  
Échelle d'édition : 1/5000  
Date d'édition : 03/09/2014  
(Lieux hors de Paris)  
Coordonnées en projection : RGF93CC44  
©2012 Ministère de l'Économie et des  
Finances

Cet extrait de plan vous est délivré par  
cadastre.gouv.fr

